



Concejo Municipal de Villazón


Provincia Modesto Omiste

LEY AUTONÓMICA MUNICIPAL N° 179/2021

DECLARACIÓN DE UN PREDIO COMO BIEN DE DOMINIO MUNICIPAL

CONCEJO MUNICIPAL

DEL GOBIERNO AUTÓNOMO MUNICIPAL DE VILLAZÓN



R. 23-02-2022
Sistatras

VISTOS.

Se tiene presente la nota de solicitud mediante la cual se presenta la proposición legislativa para declaración de un Predio como Bien de Dominio Municipal, en la misma el Ejecutivo adjunta documentación e informes en cumplimiento a los requisitos exigidos para la solicitud.

CONSIDERANDO.

Que, la Certificación Catastral, el Informe Topográfico, el Plano Aprobado, Informe de Archivos emitido por la Unidad de Catastro Urbano, sobre los datos técnicos que definen el estado físico del Predio sobre la ubicación, coordenadas, colindancias, dimensiones, superficie y emplazamiento, Informe de la Unidad de Tesoro Municipal, Informe de la Unidad de Comunicación sobre las publicaciones realizadas sobre el saneamiento.

Que, el Informe Legal de Catastro, en su parte conclusiva refiere que de la revisión de toda la documentación proporcionada por diferentes unidades del GAMV, existe la necesidad de la declaración del Predio como Bien de Dominio Municipal de Villazón, cuyas definiciones y emplazamientos técnicos y catastrales corresponden a los informes emitidos por las Autoridades y por razones del interés colectivo y unidad pública es importante la individualización legal y técnica en oficinas de Derechos Reales y consecuentemente sea público y oponible a terceros, bajo un procedimiento necesario y los requisitos suficientes conforme a Ley, para la tramitación y saneamiento del Predio.

Que, la Autonomía Municipal se entiende como la capacidad efectiva de las entidades a regular y administrar, en el marco de la Ley bajo su propia responsabilidad y en beneficio de su población parte importante de los asuntos públicos. Y como lo establece la Constitución Política del Estado en su Art. 283; art. 49 de la Ley N° 031 de Autonomías, que "La autonomía municipal consiste en la potestad normativa, fiscalizadora, ejecutiva, administrativa y técnica ejercida por el Gobierno Municipal en el ámbito de su jurisdicción territorial y de las competencias establecidas por Ley".

Que, la autonomía municipal es una cualidad compuesta de un conjunto de potestades y competencias emanadas de la Constitución Política del Estado y la Ley se constituye en una verdadera herramienta de gestión urbana el identificar estas áreas y su reconocimiento legal, por disposición su declaración como Bien de Dominio Municipal que consecuentemente será su registro y publicación en oficinas de Derechos Reales.

Que, el derecho propietario del Bien de Dominio Municipal, viene de la Ley que le asigna tal carácter, aspecto de derecho de fondo y depende de una norma expresa que disponga el carácter público y se entienda que es el Gobierno Municipal en Pleno, vinculado a las normas nacionales y autonómicas el legítimo propietario.

Que, el Art. 32 de la Ley N° 482 de Gobiernos Autónomos Municipales, determina los Bienes Patrimoniales Institucionales donde son de propiedad del municipio. En amparo del art. 14 parágrafo IV, art. 24 de la Constitución Política del Estado, el art. 85 del Código Civil, establece que los bienes del Estado y entidades públicas, se determinan y regulan por la Constitución y las leyes especiales.

Que, conforme a los Arts. 20, 21 de la Ley N° 482 de Gobiernos Autónomos Municipales, define que la Ley Municipal es la disposición legal que emana del Concejo Municipal en ejercicio de su facultad legislativa es de carácter general, su aplicación y cumplimiento es obligatorio desde el momento de su promulgación, para normar la ejecución de las competencias exclusivas de la autonomía y en el Art. 30, establece y reconoce a los Bienes de Dominio Municipal.

Que, conforme los informes presentados por las unidades correspondientes, mediante los cuales se han agotado las instancias de verificación pertinentes, de que el Predio en trámite de saneamiento no cuenta con documental de derecho, a través de publicaciones por los medios de comunicación



Concejo Municipal de Villazón

Provincia Modesto Omiste

y redes sociales, según informa el Responsable de Comunicación del GAMV y que no se ha presentado objeción o representación en contra del saneamiento de este predio.

MARCO NORMATIVO.

La Constitución Política de Estado en sus Artículos 269, 283, 302.

Ley N° 2372 de Regularización del Derecho Propietario Urbano, en su Art. 6 Código Civil, Art. 85.

Ley N° 031 del Marco de Autonomías y Descentralización "Andrés Ibáñez", Art. 6,9 y 109.

Ley N° 482 de Gobiernos Autónomos Municipales, Artículos 16 inc. 4, 22, 23 y 30.

Ley Municipal Autónoma N° 006 de Villazón, modificatoria a la Ley N° 002 del Ordenamiento jurídico y Administrativo Municipal, en sus Artículos 24, 25, 26, 27 y 29.

Que, el Concejo Municipal en Sesión Ordinaria N° 86/2021 de fecha 29 de diciembre de 2021 años, como instancia Municipal dispone a realizar el tratamiento en grande y en detalle; y emitir Ley autonómica Municipal correspondiente.

POR TANTO:

EL CONCEJO MUNICIPAL DE VILLAZÓN EN EL MARCO DE LAS COMPETENCIAS LEGISLATIVAS ESTABLECIDAS EN LA CONSTITUCIÓN POLÍTICA DEL ESTADO PLURINACIONAL DE BOLIVIA, LEY DE GOBIERNOS AUTÓNOMOS MUNICIPALES, LEY MARCO DE AUTONOMÍAS Y DESCENTRALIZACIÓN Y NORMATIVA LEGAL INTERNA VIGENTE.

DECRETA:


LEY AUTONÓMICA MUNICIPAL N° 179/2021

DECLARACIÓN DE UN PREDIO COMO BIEN DE DOMINIO MUNICIPAL

ARTÍCULO PRIMERO. - (OBJETO). La presente Ley tiene por objeto declarar el Predio como Bien de Dominio Municipal de la ciudad de Villazón.

ARTÍCULO SEGUNDO. - (CARACTERÍSTICAS DEL PREDIO).

PROPIETARIO	:	GOBIERNO AUTÓNOMO MUNICIPAL DE VILLAZÓN
CLASE	:	BIEN DE DOMINIO MUNICIPAL (Laboratorio Municipal).
DISTRITO N°	:	3
ZONA	:	MUNICIPAL
MANZANO N°	:	21
PREDIO	:	ÁREA DE EQUIPAMIENTO
SUPERFICIE	:	803,92 m ²
CÓDIGO CATASTRAL	:	051-0501-321-000
COLINDANCIAS CON NORTE	:	ÁREA VERDE Y/O EQUIPAMIENTO
SUD	:	PREDIO N° 4 - 8
ESTE	:	AV. CIRCUNVALACIÓN
OESTE	:	PASAJE JAIME ZUDÁÑEZ



El emplazamiento se encuentra en área urbana perteneciente al Municipio de Villazón, bajo el Sistema de Coordenadas: Cartesianas, Datum (WGS-84) - Sistema Geodésico. Mundial 1984-Zona 20 Sud, Sistema de Proyección: (UTM) Universal Transversal de Mercator, Elipsoide de Referencia Hayford 1909.



Concejo Municipal de Villazón

Provincia Modesto Omiste


VÉRTICES	ESTE (X)	NORTE (Y)
A	X = 233002.672	Y = 7554787.035
B	X = 233042.928	Y = 7554785.143
C	X = 233041.627	Y = 7554765.186
D	X = 233001.571	Y = 755467.066


ARTÍCULO TERCERO. - (PATRIMONIO MUNICIPAL). Se declara, que todo el patrimonio del Gobierno Autónomo Municipal de Villazón es inalienable, imprescriptible e inembargable.

ARTÍCULO CUARTO. - (DEL CUMPLIMIENTO). Se encomienda al Ejecutivo Municipal proceder al Registro y publicidad inmediata de la presente Ley en Oficinas de Derechos Reales de Villazón y sea con las formalidades debidas de Ley y de Derecho.

ARTÍCULO QUINTO. - (DE LA EJECUCIÓN). Queda encargado del fiel y estricto cumplimiento de la presente Ley el Ejecutivo Municipal de Villazón.

La presente Ley es dada en la Sala de Sesiones del Concejo Municipal de Villazón a los días veintinueve de diciembre del 2021.



Cjal. Edith Colque López
PRESIDENTA C.M.V.


Cjal. Lidia Plaza Daza
SECRETARIA a.i. del C.M.V

POR CUANTO:

La promulgo para que se tenga y cumpla como Ley Municipal del Gobierno Autónomo Municipal de Villazón a los...31... del mes de Diciembre... del año 2021.




Juan Navia Llanos
ALCALDE
Gobierno Autónomo Municipal de Villazón
ALCALDE MUNICIPAL

